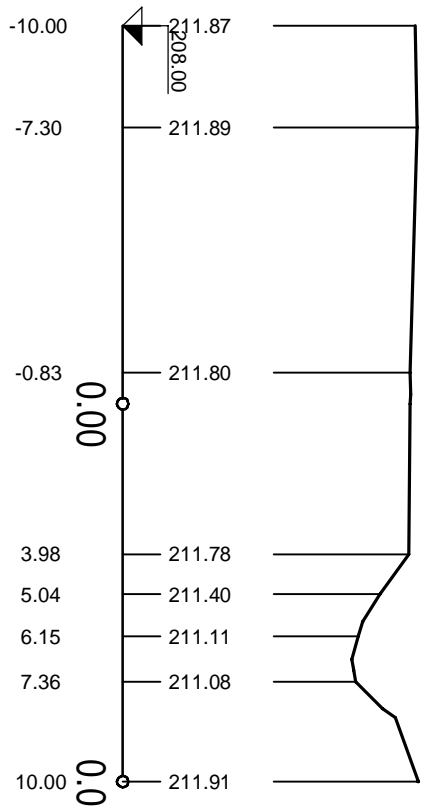
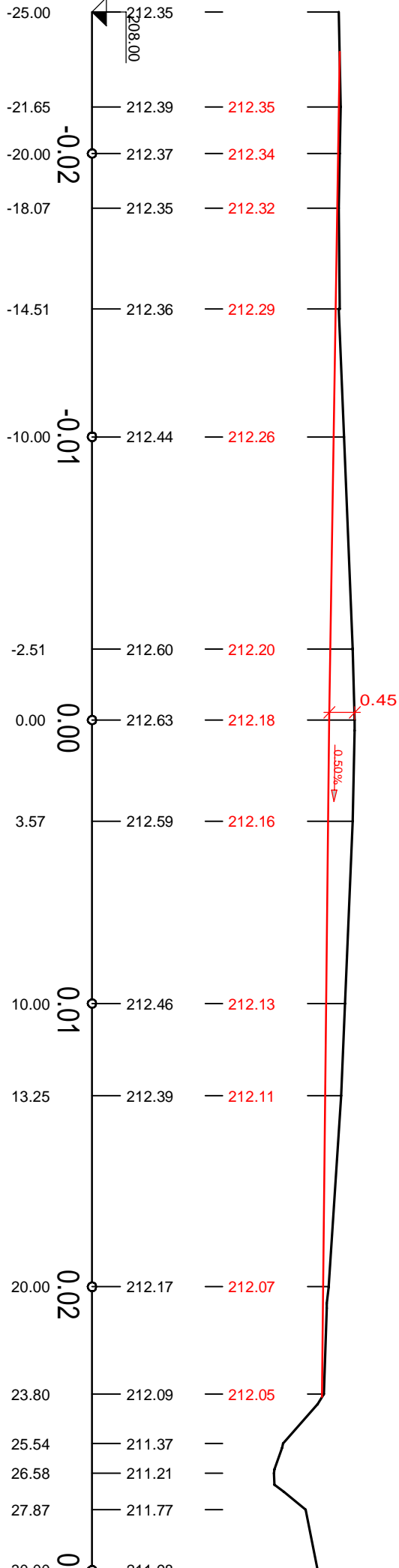


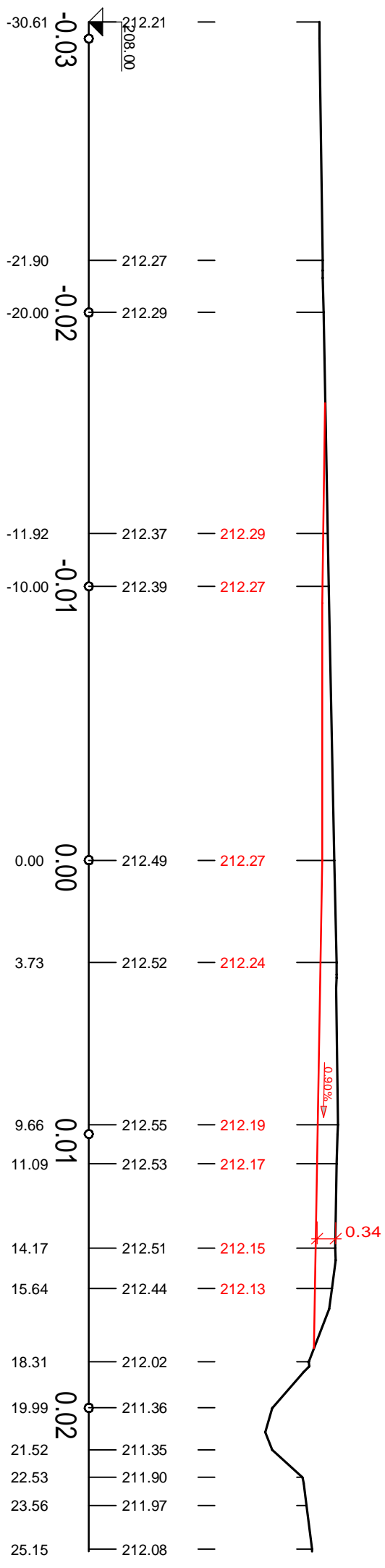
PS 1 KM 0.0123



PS 4 KM 0.0657



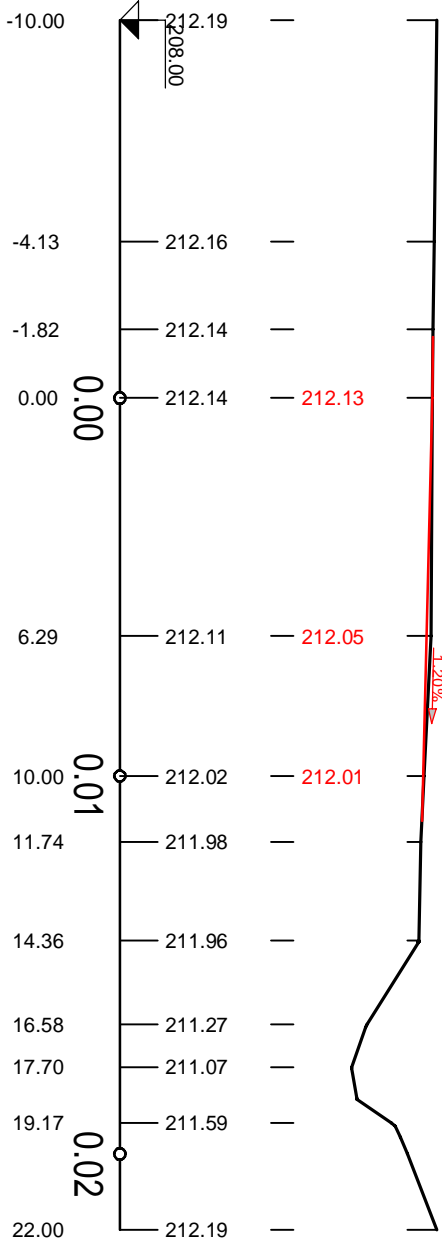
PS 7 KM 0.1090



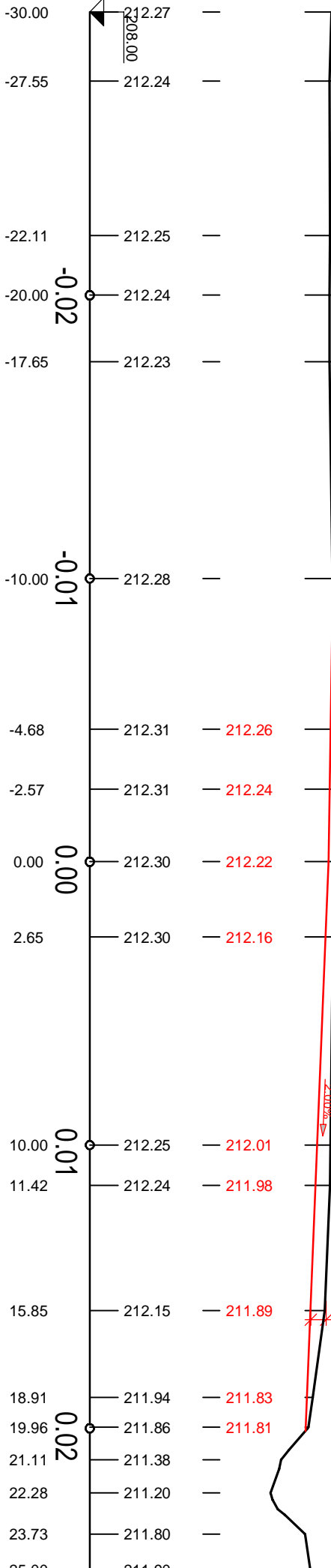
PS 10 KM 0.1523



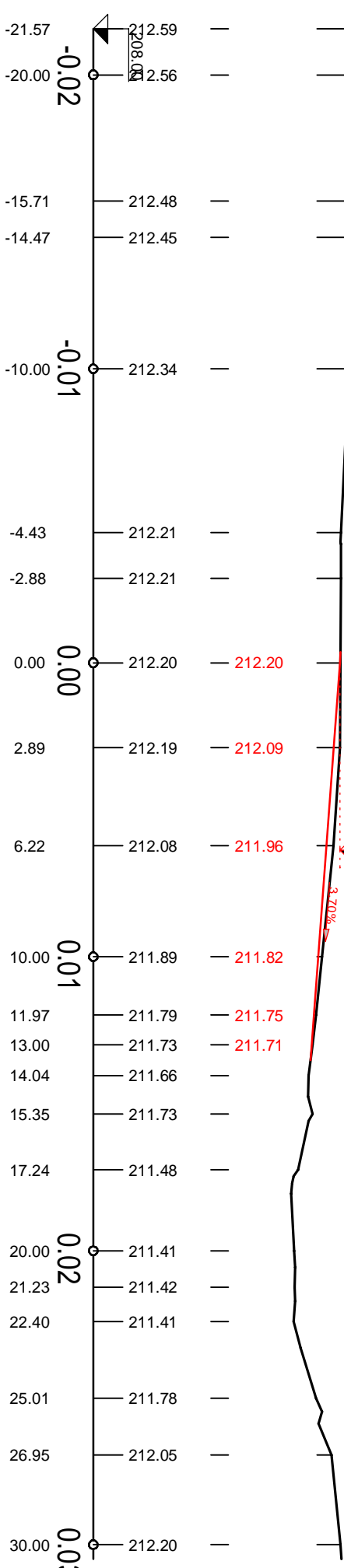
PS 2 KM 0.0390



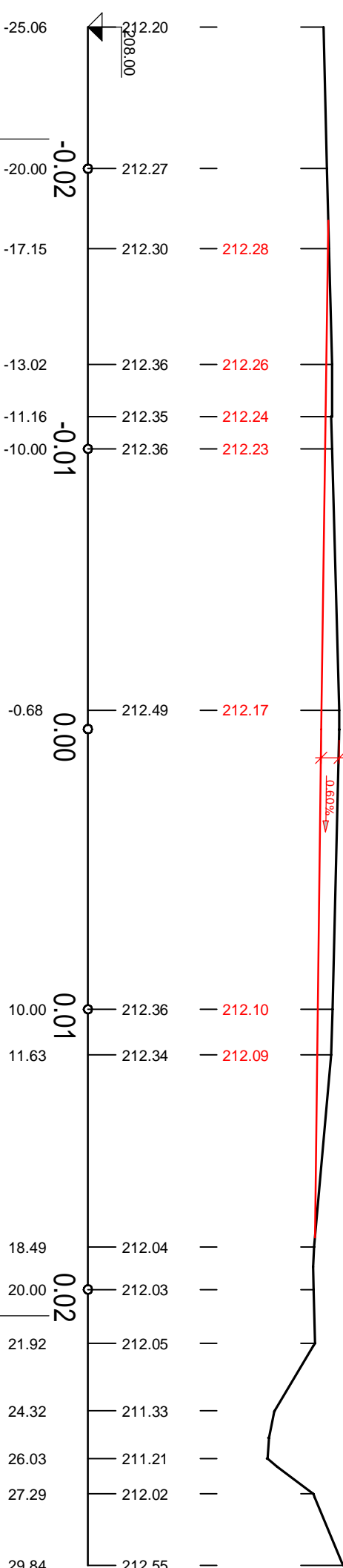
PS 5 KM 0.0832



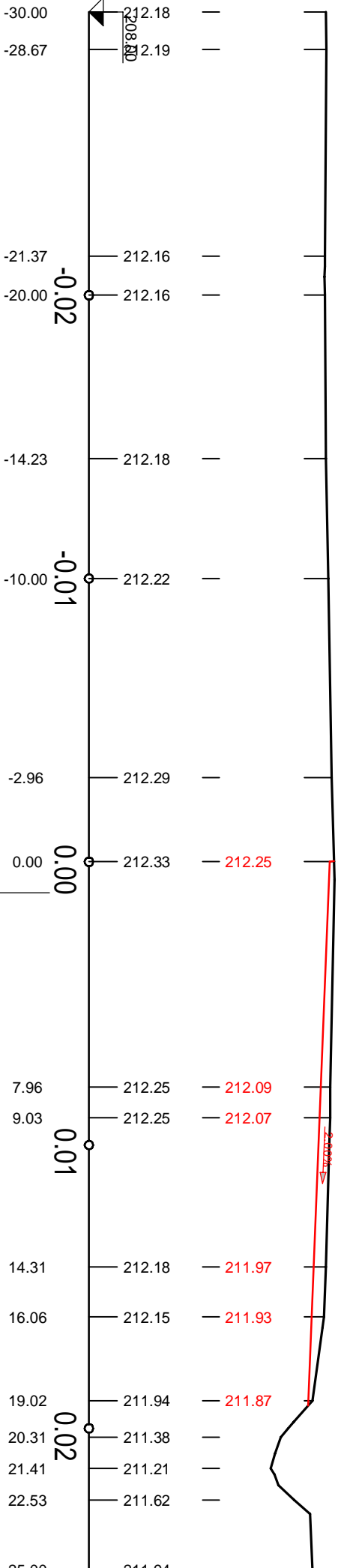
PS 8 KM 0.1231



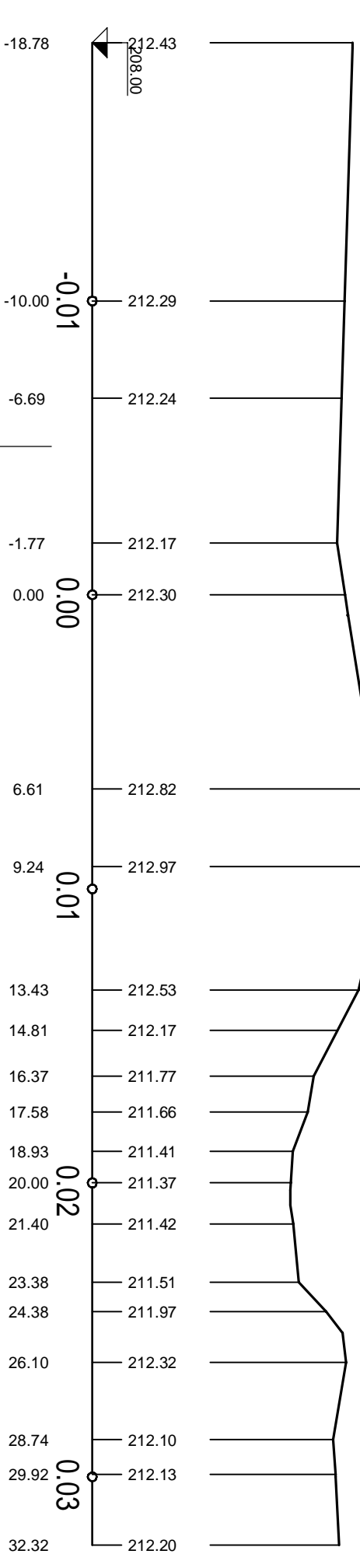
PS 3 KM 0.0557



PS 6 KM 0.1001



PS 9 KM 0.1287



POZNÁMKA:
ZÁŘEKES VEDENÍ INŽENÝRSKÝCH SÍTÍ JE INFORMATIVNÍ. PŘED ZAHÁJENÍM STAVEBNÍCH PRACÍ MUSÍ BÝT PROVEDENO JEJICH VYTÝČENÍ.
DOKUMENTACI LZE UŽÍVAT POUZE VE SMYSLU PŘÍSLUŠNÉ SMLOUVY O DÍLO. VÝKRES, ČI JEHO ČÁST, MŮŽE BÝT KOPÍROVÁN NEBO JINÝM ZPŮSOBEM ROZŠÍŘOVÁN
POUZE PO PŘEDCHOZÍM SOUHLASU AUTORA DOKUMENTACE. © ŠINDLAR S.r.o.

VEDOUcí PROJEKTU				STAVBY VODNÍHO HOSPODÁŘSTVÍ A KRAJINNÉHO INŽENÝRSTVÍ ŠINDLAR S.r.o., Na nám. 1723A, 500 06 Hradec Králové, IČO 260931265			
Ing. Tomáš Konečný	Ing. Tomáš Konečný	Ing. Jiří Kaplan	Ing. Milošlav Šindlar	ŠINDLAR			
KRAJ: Královéhradecký				6 x A4			
KATASTRÁLNÍ ÚZEMÍ: Chlumec nad Cidlinou, Olešnice nad Cidlinou				únor 2018			
INVESTOR: Město Havlíčkův Brod, Havlíčkovo náměstí 57, 580 61 Havlíčkův Brod				DUR			
Chlumec nad Cidlinou - soubor PPPO lučiče				ČÍSLO ZAKÁZKY			
Povodňový průběh v silnici lučiče - Olešnice				2017/0018			
Soubor opatření 1 - lučiče				SOUŘADNÝ / VÝŠKOVÝ SYSTÉM			
SO 1.3b - inundační průběh v místní komunikaci olešnice - lučiče				INTERVAL VÝŠTEVNIC			
Příčné řezy úpravou terénu				MĚŘÍTKO			
				1 : 200/100			
				ČÍSLO KOPIE			
				D.6.			